

























Felt Bj

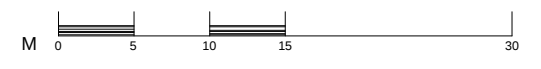
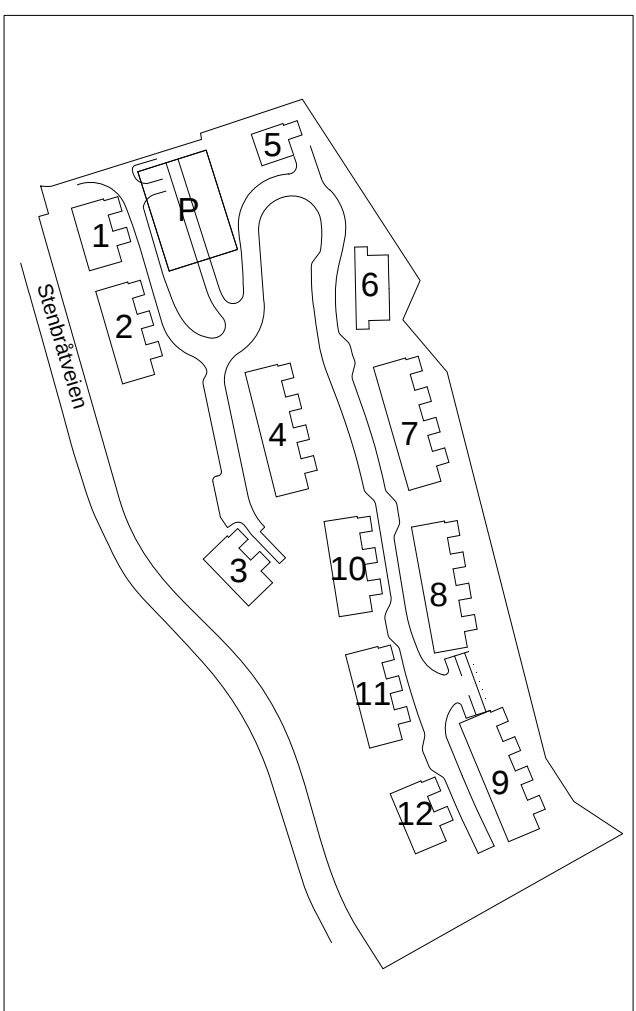
-  GRUSES
-  LEKEOMRÅDE
-  UTVIDET PARKERING
-  TRAPP
-  SNØDEPONI

Tegnforklaring

-  Asfaltdekke
-  Fortau
-  Boliger
-  Balkong
-  Treplattung
-  Betongheller
-  P-hus
-  Avfallsbrønn
-  Gress
-  Busker
-  Hekk
-  Nytt tre
-  Eksisterende tre
-  Klatreplanter
-  +123 Punkthøyde
-  Eksisterende sti/skolevei
-  Koter-nye
-  Koter-eksisterende
-  Reguleringsplan grense
-  Lekeområde
-  Rekkverk/flettverksgjerde
-  Snøgjerde
-  HC-parkering
-  Belysning
-  Hovedinngang
-  Gabion/natursteinsmur
-  Trapper av naturstein
-  Hjetetre
- A** Bjørk
- B** Lønn
- C** Søtkirsebær
- D** Hjortsumak
- E** Furu
- F** Art/antall
- A3**

Stenbråtaveien

Felt BH



Revisjon	Beskrivelse	Dato	Godkj.
01	As built - tegning	22.10.2014	K.H.

H HOLOCONSULT		Dato:	22.10.2014
Tiltakshaver: OBOS Nye Hjem AS		Tegnet:	KH
Prosjekt: Stenbråtia Borettslag		Ekvidistans:	1 meter
Tittel: LANDSKAPSPLAN		Målestokk:	1 : 500 (A2)
		Tegn. nr.:	LA-100
		Rev.:	

